

Grundstück-Auszug Terravis

Daten des Grundbuchs

Diese Daten haben keinen Anspruch auf Vollständigkeit und Richtigkeit

Frauenfeld (TG) / CH552280782979 / M882 / - / 4566 / -

Grundstücksart: Miteigentumsanteil an Grundstück

Grundstückbeschreibung

Politische Gemeinde / BfS-Nr.	Frauenfeld / 4566
Grundbuchname	Frauenfeld
Grundstück-Nr.	M882 / - / 4566 / -
E-GRID	CH552280782979
Beschreibung	Autoeinstellplatz Nr. 13 in der Tiefgarage - Lachenackerstrasse -
Belastete Grundstücke	3/138 Miteigentum Frauenfeld / CH907829228091 / D10233 / - / 4566 / -
Gebäude/Bauten	
Anmerkungen aus aml. Vermessung	
Mutations-Nr aus aml. Vermessung	

Dominierte Grundstücke

Keine

Eigentum



Anmerkungen

03.06.2013	679I	Reglement der Miteigentümer-Gemeinschaft
	6859.I566	

Dienstbarkeiten

Keine


Grundlasten

Keine

Vormerkungen

03.06.2013	679I	Persönliches Recht Aufhebung des Miteigentümer-Vorkaufsrechtes
	2162.I566	

Grundpfandrechte



Rangverschiebungen

Keine

Hängige Geschäfte

Tagebuchgeschäfte bis 19.09.2023

Keine


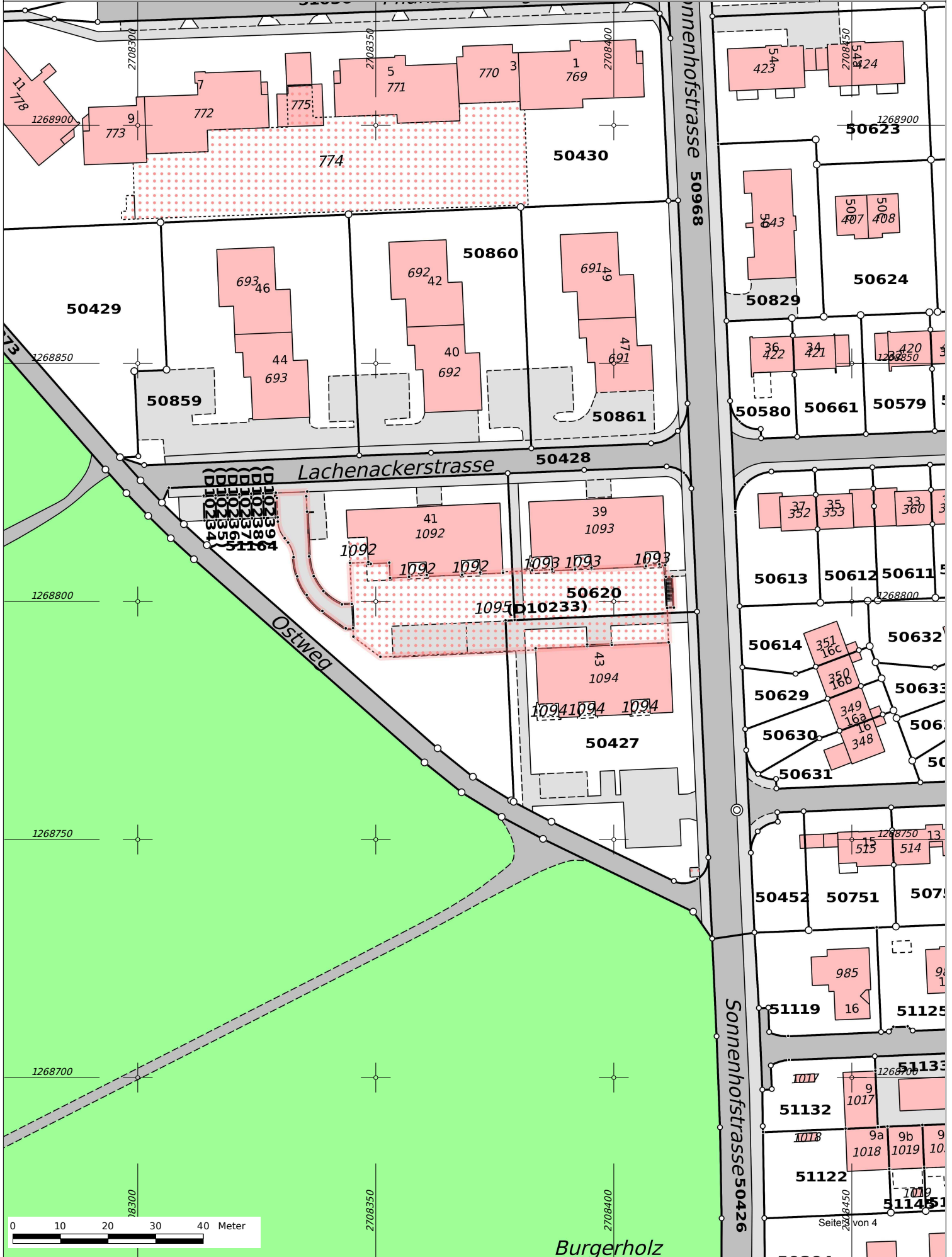
Situationsplan - Plan de situation - Piano di situazione

1:1000

Amtliche Vermessung Schweiz
Mensuration Officielle Suisse
Misurazione Ufficiale Svizzera

Frauenfeld / D10233 / CH907829228091

geoportal@cadastre.ch



Weitere Informationen

Bewertung

Keine

Externe Links

swisstopo

<https://map.geo.admin.ch/?swissearch=CH552280782979>

Korrespondenzadresse Eigentümer:



Bezugsoptionen:

Geschichte	N
Eigentümer-History	N
Plan für das Grundbuch	Y
ÖREB-Kataster	Y
Erweiterter Auszug	Y

Grundbuchdaten:

Bereitgestellt durch: Grundbuchamt Frauenfeld
Aktualitätsstand: 19.09.2023

Vermessungsdaten:

Bereitgestellt durch: Amt für Geoinformationen TG
Letztmals nachgeführt am: 14.04.2004
Aktualitätsstand: 16.09.2023

Auszug erstellt am: 19.09.2023 11:17:29